






- NÁVRHOVÉ TERÉNNÍ HRANY
- ODVOZNÍ TRASA ORNICE, PODORNIČÍ A OSTATNÍ ZEMINY
- ODVOZNÍ TRASA PÍSKŮ A ŠTĚRKOPÍSKŮ

POZNÁMKA:				SOUŘADNÝ SYSTÉM: JTSK	
K.Ú.: Bukol, Křivousy, Lužec nad Vltavou,Vraňany Zálezlice				VÝŠKOVÝ SYSTÉM: BPV	
Kreslil ING. MIROSLAV PÁČL 	Navrhl ING. MIROSLAV PÁČL 	Odp. projektant ING. PAVEL MENHARD 	Tech. kontrola ING. JAN CIHLÁŘ 	 VODOHOSPODÁŘSKÝ ROZVOJ A VÝSTAVBA a.s. Nábrežní 4 150 56 Praha 5	
Kraj STŘEDOČESKÝ		Obec —			
Investor POVOĐÍ VLTAVY, STÁTNÍ PODNIK				Soubor C.2_CELKOVÝ SITUACNÍ VÝKRES.dwg	
REVITALIZACE VLTAVY VRAŇANY – HOŘIN				Formát 6xA4	
				Datum 08/2017	
				Stupeň DSP	
CELKOVÝ SITUACNÍ VÝKRES				Zakázka 3248/002	
				Měřítko 1: 5000	Č. výkresu C.2.